

# STSTA 20 km bis

Voir sur mobile



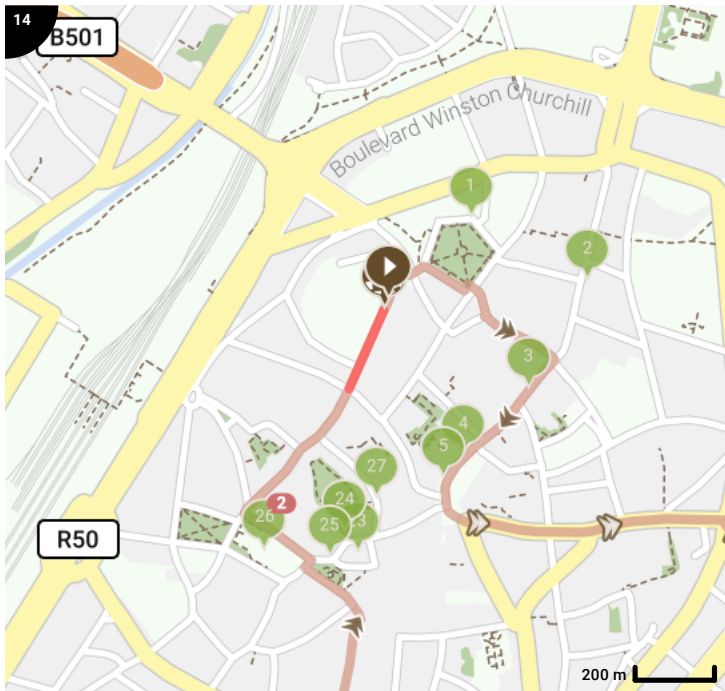
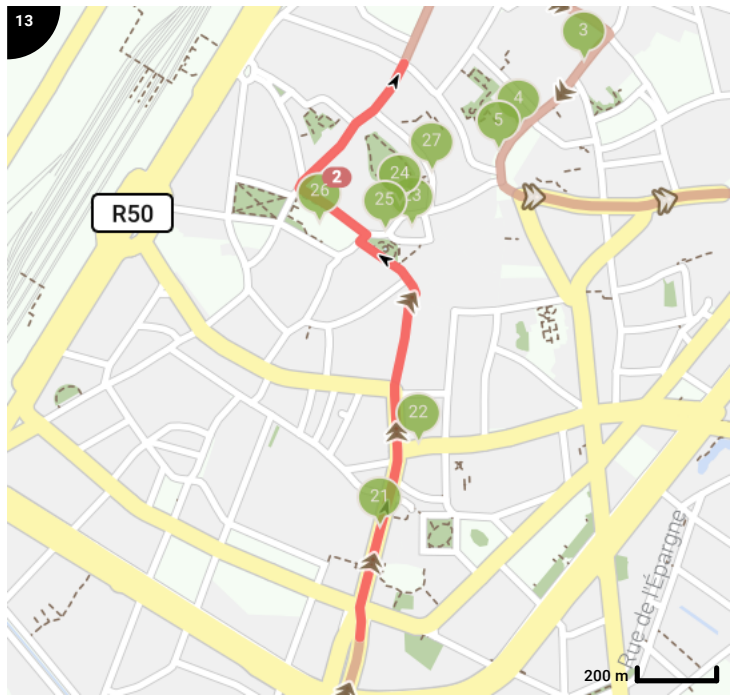
Longueur: 18.47 km  
Montée: 214 m  
Niveau de difficulté: 8/10





























## Légende

- Segment de route
- Lieu d'intérêt
- Pente de l'ascension
- Pente de la descente



















































Total	Type	Numéro de carte	Informations	Calendrier 5 km/h	Suivante
0.0 km		1	Rue des Dominicains	+ 0 min	0.02 km
0.02 km		1	Faire demi-tour pour rester sur <b>Rue des Dominicains (Mons)</b>	+ 0 min	0.11 km
0.13 km		1	Tourner légèrement à droite pour rester sur <b>Place du Parc (Mons)</b>	+ 1 min	0.08 km
0.21 km		1		+ 2 min	0.01 km
0.22 km		1		+ 2 min	0.07 km
0.23 km		1	Maison, place du Parc, 17		
0.29 km		1	Tourner à droite pour rester sur <b>Rue des Etampes (Mons)</b>	+ 3 min	0.0 km
0.29 km		1	Faire demi-tour pour rester sur <b>Rue des Etampes (Mons)</b>	+ 3 min	0.0 km
0.3 km		1	Tourner à droite pour rester sur <b>Rue des 4 fils Aymon (Mons)</b>	+ 3 min	0.14 km
0.44 km		1	Tourner à droite pour rester sur <b>Rue de Nimy (Mons)</b>	+ 5 min	0.19 km
0.46 km		1	Mundaneum		
0.54 km		1	Eglise Sainte-Elisabeth		
0.63 km		1	Continuer tout droit pour rester sur <b>Grand-Place (Mons)</b>	+ 7 min	0.15 km
0.71 km		1	Immeubles, Grand-Place, 31-34		
0.76 km		1	L'immeuble dit « Au blanc Levrier »		
0.78 km		1	Tourner légèrement à gauche pour rester sur <b>Grand-Place (Mons)</b>	+ 9 min	0.04 km
0.82 km		1	Tourner légèrement à gauche pour rester sur <b>Rue d'Havré (Mons)</b>	+ 9 min	0.46 km
1.27 km		1	Tourner à droite pour rester sur <b>Avenue Baudouin de Constantinople (Mons)</b>	+ 15 min	0.01 km
1.28 km		1	Tourner légèrement à gauche pour rester sur <b>Avenue Baudouin de Constantinople (Mons)</b>	+ 15 min	0.01 km
1.29 km		1	Tourner légèrement à gauche pour rester sur <b>Avenue Baudouin de Constantinople (Mons)</b>	+ 15 min	0.13 km
1.42 km		1	Tourner franchement à droite pour rester sur <b>Boulevard Dolez (Mons)</b>	+ 17 min	0.0 km
1.43 km		1	Faire demi-tour pour rester sur <b>Boulevard Dolez (Mons)</b>	+ 17 min	0.0 km
1.43 km		1	Tourner légèrement à droite pour rester sur <b>Avenue Reine Astrid (Mons)</b>	+ 17 min	0.03 km
1.46 km		1		+ 17 min	0.02 km
1.48 km		1		+ 17 min	0.03 km
1.51 km		1	Tourner légèrement à gauche pour rester sur <b>Place de Flandre (Mons)</b>	+ 18 min	0.01 km
1.52 km		1	Tourner légèrement à droite pour rester sur <b>Avenue Reine Astrid (Mons)</b>	+ 18 min	0.11 km
1.63 km		1		+ 19 min	0.38 km

2.01 km		2	Tourner légèrement à droite pour rester sur <b>Rue Sainte-Barbe (Mons)</b>	+ 24 min	0.28 km
2.29 km		2	Tourner légèrement à gauche pour rester sur <b>Rue Nicolas d'Hardenpont (Mons)</b>	+ 27 min	0.01 km
2.29 km		2	Tourner légèrement à gauche pour rester sur <b>Rue Nicolas d'Hardenpont (Mons)</b>	+ 27 min	0.46 km
2.69 km		2	Mons		
2.75 km		2	Tourner légèrement à gauche pour rester sur <b>Chemin de l'Ermitage (Mons)</b>	+ 33 min	0.18 km
2.93 km		2	Tourner légèrement à gauche pour rester sur <b>Chemin de l'Ermitage (Mons)</b>	+ 35 min	0.96 km
2.99 km		2	Les Pichepots		
3.89 km		3	Tourner à gauche pour rester sur <b>Chemin Vert du Panisel (Mons)</b>	+ 46 min	0.64 km
4.53 km		3	Tourner à droite pour rester sur <b>Chemin d'Adresse (Mons)</b>	+ 54 min	0.69 km
5.22 km		4	Tourner franchement à gauche pour rester sur <b>Chemin de Bethléem (Mons)</b>	+ 1 h 2 min	0.88 km
6.1 km		4	Tourner à droite pour rester sur <b>Rue du Marais (Mons)</b>	+ 1 h 13 min	0.29 km
6.39 km		4		+ 1 h 16 min	0.35 km
6.73 km		4		+ 1 h 20 min	0.31 km
7.04 km		4	Tourner légèrement à droite pour rester sur <b>Rue du 4 Août (Mons)</b>	+ 1 h 24 min	0.01 km
7.05 km		4	Tourner franchement à gauche pour rester sur <b>Rue du 4 Août (Mons)</b>	+ 1 h 24 min	0.0 km
7.05 km		4	Tourner franchement à droite pour rester sur <b>Rue du 4 Août (Mons)</b>	+ 1 h 24 min	0.26 km
7.31 km		5	Spiennes		
7.32 km		5	Tourner à droite pour rester sur <b>Rue des Prisonniers (Mons)</b>	+ 1 h 27 min	0.37 km
7.69 km		5	Tourner légèrement à gauche pour rester sur <b>Rue de Nouvelles (Mons)</b>	+ 1 h 32 min	0.54 km
8.22 km		5		+ 1 h 38 min	1.04 km
8.29 km		5	Minières néolithiques de silex de Spiennes		
9.26 km		6	Continuer tout droit pour rester sur <b>Rue de Spiennes (Mons)</b>	+ 1 h 51 min	0.62 km
9.89 km		7	Tourner légèrement à droite pour rester sur <b>Rue de Robertsart (Mons)</b>	+ 1 h 58 min	0.74 km
9.93 km		7	Begraafplaats van Nouvelles		
10.15 km		7	Nouvelles		
10.62 km		7	Continuer tout droit pour rester sur <b>Rue de Binche (Quévy)</b>	+ 2 h 7 min	0.06 km
10.68 km		7	Tourner légèrement à droite pour rester sur <b>N6 (Quévy)</b>	+ 2 h 8 min	0.03 km
10.72 km		7	Tourner à gauche pour rester sur <b>Rue des Robiniers (Quévy)</b>	+ 2 h 8 min	0.93 km



11.65 km		8	Tourner légèrement à gauche pour rester sur <b>Rue de Goispenne (Mons)</b>	+ 2 h 19 min	0.7 km
12.34 km		9	Tourner légèrement à droite pour rester sur <b>Rue Brunehaut (Mons)</b>	+ 2 h 28 min	0.02 km
12.36 km		9	Tourner légèrement à droite pour rester sur <b>Rue Brunehaut (Mons)</b>	+ 2 h 28 min	0.16 km
12.5 km		9	Ciply		
12.53 km		9	Tourner légèrement à gauche pour rester sur <b>Sentier des Gaillies (Mons)</b>	+ 2 h 30 min	0.59 km
12.58 km		9	Terril de Ciply		
13.12 km		9	Tourner légèrement à gauche pour rester sur <b>Rue des Robiniers (Mons)</b>	+ 2 h 37 min	0.05 km
13.16 km		9	Tourner à gauche pour rester sur <b>Sentier des Rogneaux (Mons)</b>	+ 2 h 37 min	0.38 km
13.22 km		9	Begraafplaats van Ciply		
13.54 km		9		+ 2 h 42 min	0.27 km
13.82 km		10	Tourner à droite pour rester sur <b>Chemin de Bavay (Mons)</b>	+ 2 h 45 min	0.75 km
14.35 km		10	Siège de Bavais		
14.57 km		10	Tourner à gauche pour rester sur <b>Rue de l'Héribus (Mons)</b>	+ 2 h 54 min	0.01 km
14.58 km		10	Tourner légèrement à droite pour rester sur <b>Chemin de Bavay (Mons)</b>	+ 2 h 54 min	0.5 km
15.07 km		11		+ 3 h 0 min	0.01 km
15.09 km		11		+ 3 h 1 min	0.11 km
15.2 km		11		+ 3 h 2 min	0.22 km
15.42 km		11		+ 3 h 5 min	0.05 km
15.47 km		11		+ 3 h 5 min	0.04 km
15.47 km		11	Sablère de la Favarte		
15.51 km		11		+ 3 h 6 min	0.73 km
15.61 km		11	Terril de l'Héribus		
15.61 km		11	Zilverberkenbos		
15.61 km		11	Geulosie		
15.61 km		11	Mont de l'Héribu		
15.63 km		11	Sommet		
15.63 km		11	Top of Terril de l'Heribus		
16.24 km		12		+ 3 h 14 min	0.03 km
16.26 km		12	Tourner franchement à droite pour rester sur <b>Avenue de Bélian, N6 (Mons)</b>	+ 3 h 15 min	0.03 km

16.3 km		12	Faire demi-tour pour rester sur <b>Avenue de Bélian, N6 (Mons)</b>	+ 3 h 15 min	0.01 km
16.31 km		12	Tourner légèrement à gauche pour rester sur <b>Avenue du Général de Gaulle (Mons)</b>	+ 3 h 15 min	0.01 km
16.32 km		12		+ 3 h 15 min	0.52 km
16.84 km		12	Tourner à gauche pour rester sur <b>Digue des Peupliers (Mons)</b>	+ 3 h 22 min	0.01 km
16.85 km		12	Tourner à droite pour rester sur <b>Avenue du Général de Gaulle (Mons)</b>	+ 3 h 22 min	0.03 km
16.88 km		12	Continuer tout droit pour rester sur <b>Place des Chasseurs à Pied (Mons)</b>	+ 3 h 22 min	0.02 km
16.89 km		12	Faire demi-tour pour rester sur <b>Place des Chasseurs à Pied (Mons)</b>	+ 3 h 22 min	0.02 km
16.91 km		12	Tourner franchement à droite pour rester sur <b>Avenue du Général de Gaulle (Mons)</b>	+ 3 h 22 min	0.17 km
17.08 km		12	Continuer tout droit pour rester sur <b>Avenue Jean d'Avesnes (Mons)</b>	+ 3 h 24 min	0.22 km
17.31 km		13	Continuer tout droit pour rester sur <b>Rue de Bertaimont (Mons)</b>	+ 3 h 27 min	0.25 km
17.38 km		13	Maison, rue de Bertaimont, 17		
17.5 km		13	Siège de Mons		
17.55 km		13	Continuer tout droit pour rester sur <b>Grand Rue (Mons)</b>	+ 3 h 30 min	0.18 km
17.74 km		13	Tourner légèrement à gauche pour rester sur <b>Rue Samson (Mons)</b>	+ 3 h 32 min	0.14 km
17.77 km		13	L'hôtel de Ville		
17.81 km		13	L'ancien château comtal		
17.82 km		13	Mons		
17.87 km		13	Tourner à droite pour rester sur <b>Square Saint-Germain (Mons)</b>	+ 3 h 34 min	0.02 km
17.89 km		13	Tourner à gauche pour rester sur <b>Rampe Sainte-Waudru (Mons)</b>	+ 3 h 34 min	0.14 km
17.98 km		13	Patrimoine		
18.0 km		13	Trésor de la Collégiale Sainte-Waudru		
18.03 km		13	Tourner à droite pour rester sur <b>Rue de la Grosse Pomme (Mons)</b>	+ 3 h 36 min	0.01 km
18.04 km		13	Tourner légèrement à droite pour rester sur <b>Rue Notre-Dame Débonnaire (Mons)</b>	+ 3 h 36 min	0.42 km
18.29 km		13	Le beffroi de Mons		
18.47 km		14	Continuer tout droit pour rester sur <b>Rue des Dominicains (Mons)</b>	+ 3 h 41 min	0.0 km
18.47 km		14		+ 3 h 41 min	