STSTA 10 km bis

Voir sur mobile

Longueur: 10.28 km
Montée: 114 m
Niveau de difficulté: 6/10

Légende

Segment de route

Lieu d'intérêt

Pente de l'ascension

Pente de la descente

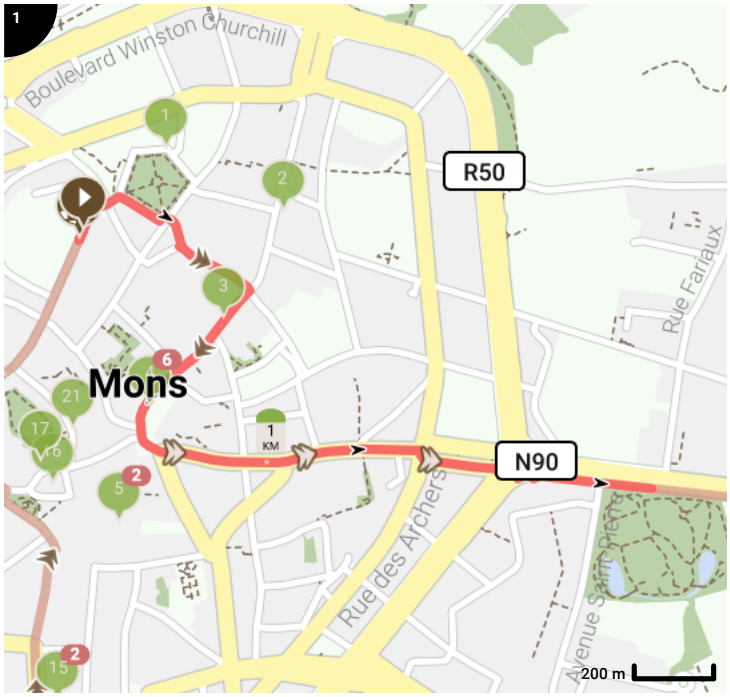

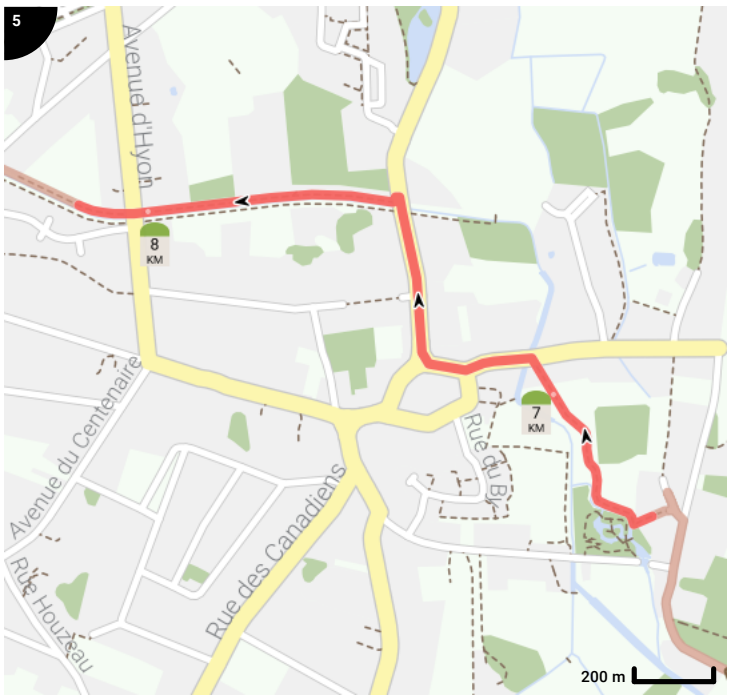

Map Data: © OpenStreetMap Contributors; Cartography: © RouteYou

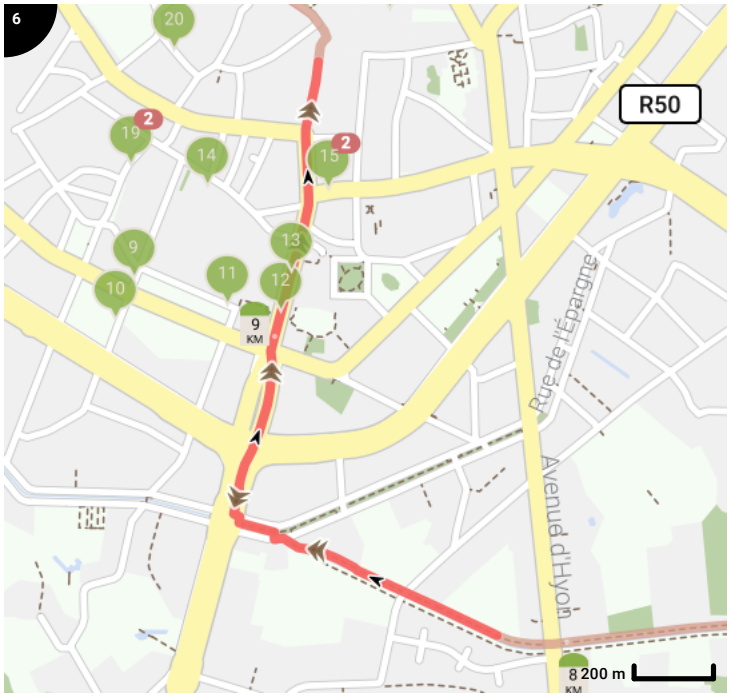

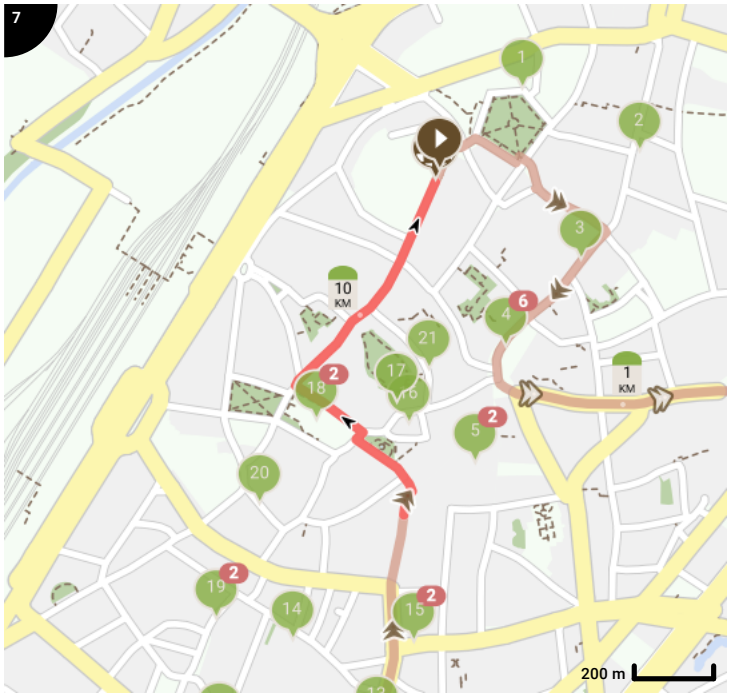

Map Data: © OpenStreetMap Contributors; Cartography: © RouteYou

Total	Type	Numéro de carte	Informations	Calendrier 5 km/h	Suivante
0.0 km		1	Rue des Dominicains	+ 0 min	0.02 km
0.02 km		1	Faire demi-tour pour rester sur **Rue des Dominicains (Mons)**	+ 0 min	0.11 km
0.13 km		1	Tourner légèrement à droite pour rester sur **Place du Parc (Mons)**	+ 1 min	0.08 km
0.21 km		1		+ 2 min	0.01 km
0.22 km		1		+ 2 min	0.07 km
0.23 km	1	1	Maison, place du Parc, 17		
0.29 km		1	Tourner à droite pour rester sur **Rue des Etampes (Mons)**	+ 3 min	0.0 km
0.29 km		1	Faire demi-tour pour rester sur **Rue des Etampes (Mons)**	+ 3 min	0.0 km
0.3 km		1	Tourner à droite pour rester sur **Rue des 4 fils Aymon (Mons)**	+ 3 min	0.14 km
0.44 km		1	Tourner à droite pour rester sur **Rue de Nimy (Mons)**	+ 5 min	0.19 km
0.45 km	2	1	Mundaneum		
0.52 km	3	1	Eglise Sainte-Elisabeth		
0.63 km		1	Continuer tout droit pour rester sur **Grand-Place (Mons)**	+ 7 min	0.15 km
0.68 km	4	1	Immeubles, Grand-Place, 31-34		
0.69 km	4	1	Grand Place		
0.71 km	4	1	Mons		
0.72 km	4	1	Immeuble, Grand-Place, 14		
0.73 km	4	1	L'immeuble dit « Au blanc Levrier »		
0.74 km	4	1	Immeubles, Grand-Place, 28-30		
0.77 km	5	1	Maison, rue de la Couronne, 16		
0.77 km	5	1	Maison, rue de la Couronne, 20-22		
0.78 km		1	Tourner légèrement à gauche pour rester sur **Grand-Place (Mons)**	+ 9 min	0.04 km
0.82 km		1	Tourner légèrement à gauche pour rester sur **Rue d'Havré (Mons)**	+ 9 min	0.46 km
1.27 km		1	Tourner à droite pour rester sur **Avenue Baudouin de Constantinople (Mons)**	+ 15 min	0.01 km
1.28 km		1	Tourner légèrement à gauche pour rester sur **Avenue Baudouin de Constantinople (Mons)**	+ 15 min	0.01 km
1.29 km		1	Tourner légèrement à gauche pour rester sur **Avenue Baudouin de Constantinople (Mons)**	+ 15 min	0.13 km
1.42 km		1	Tourner franchement à droite pour rester sur **Boulevard Dolez (Mons)**	+ 17 min	0.0 km
1.43 km		1	Faire demi-tour pour rester sur **Boulevard Dolez (Mons)**	+ 17 min	0.0 km

1.43 km		1	Tourner légèrement à droite pour rester sur **Avenue Reine Astrid (Mons)**	+ 17 min	0.03 km
1.46 km		1		+ 17 min	0.02 km
1.48 km		1		+ 17 min	0.03 km
1.51 km		1	Tourner légèrement à gauche pour rester sur **Place de Flandre (Mons)**	+ 18 min	0.01 km
1.52 km		1	Tourner légèrement à droite pour rester sur **Avenue Reine Astrid (Mons)**	+ 18 min	0.11 km
1.63 km		1		+ 19 min	0.38 km
2.01 km		2	Tourner légèrement à droite pour rester sur **Rue Sainte-Barbe (Mons)**	+ 24 min	0.28 km
2.29 km		2	Tourner légèrement à gauche pour rester sur **Rue Nicolas d'Hardenpont (Mons)**	+ 27 min	0.01 km
2.29 km		2	Tourner légèrement à gauche pour rester sur **Rue Nicolas d'Hardenpont (Mons)**	+ 27 min	0.46 km
2.59 km	6	2	Mons		
2.75 km		2	Tourner légèrement à gauche pour rester sur **Chemin de l'Ermitage (Mons)**	+ 33 min	0.18 km
2.89 km	7	2	Les Pichepots		
2.93 km		2	Tourner légèrement à gauche pour rester sur **Chemin de l'Ermitage (Mons)**	+ 35 min	0.96 km
3.89 km		3	Tourner à gauche pour rester sur **Chemin Vert du Panisel (Mons)**	+ 46 min	0.64 km
4.53 km		3	Tourner à droite pour rester sur **Chemin d'Adresse (Mons)**	+ 54 min	0.69 km
5.22 km		4	Tourner légèrement à droite pour rester sur **Chemin de Bethléem (Mons)**	+ 1 h 2 min	0.52 km
5.74 km		4	Faire demi-tour pour rester sur **Chemin de Bethléem (Mons)**	+ 1 h 8 min	0.11 km
5.85 km		4	Faire demi-tour pour rester sur **Chemin de Bethléem (Mons)**	+ 1 h 10 min	0.66 km
6.45 km	8	4	Mesvin		
6.51 km		4	Continuer tout droit pour rester sur **Rue Maurice Flament (Mons)**	+ 1 h 18 min	0.03 km
6.55 km		4	Tourner légèrement à gauche pour rester sur **Rue des Maraichers (Mons)**	+ 1 h 18 min	0.06 km
6.6 km		4	Faire demi-tour pour rester sur **Rue des Maraichers (Mons)**	+ 1 h 19 min	0.03 km
6.64 km		4	Tourner franchement à droite pour rester sur **Rue des Durmenés (Mons)**	+ 1 h 19 min	0.44 km
7.08 km		5	Tourner légèrement à gauche pour rester sur **Rue de la Genièvrerie (Mons)**	+ 1 h 24 min	0.18 km
7.26 km		5	Tourner légèrement à droite pour rester sur **Rue Jules Hoyois (Mons)**	+ 1 h 27 min	0.3 km
7.56 km		5		+ 1 h 30 min	0.01 km
7.57 km		5		+ 1 h 30 min	0.95 km

8.51 km		6		+ 1 h 42 min	0.03 km
8.54 km		6	Tourner légèrement à gauche pour rester sur **Digue des Peupliers (Mons)**	+ 1 h 42 min	0.02 km
8.56 km		6		+ 1 h 42 min	0.01 km
8.57 km		6		+ 1 h 42 min	0.06 km
8.63 km		6		+ 1 h 43 min	0.01 km
8.64 km		6	Tourner légèrement à gauche pour rester sur **Digue des Peupliers (Mons)**	+ 1 h 43 min	0.01 km
8.66 km		6	Tourner à droite pour rester sur **Avenue du Général de Gaulle (Mons)**	+ 1 h 43 min	0.03 km
8.68 km		6	Continuer tout droit pour rester sur **Place des Chasseurs à Pied (Mons)**	+ 1 h 44 min	0.02 km
8.7 km		6	Faire demi-tour pour rester sur **Place des Chasseurs à Pied (Mons)**	+ 1 h 44 min	0.02 km
8.71 km		6	Tourner franchement à droite pour rester sur **Avenue du Général de Gaulle (Mons)**	+ 1 h 44 min	0.17 km
8.89 km		6	Continuer tout droit pour rester sur **Avenue Jean d'Avesnes (Mons)**	+ 1 h 46 min	0.22 km
9.11 km		6	Continuer tout droit pour rester sur **Rue de Bertaimont (Mons)**	+ 1 h 49 min	0.25 km
9.11 km	9	6	L'hospice Glépin de la Bonne Maison de Bouzanton		
9.11 km	10	6	Les anciens bains-douche de Mons		
9.13 km	11	6	Les casernes casematées		
9.17 km	12	6	Maison, rue de Bertaimont, 33		
9.22 km	13	6	Maison, rue de Bertaimont, 17		
9.26 km	14	6	La Bonne Maison de Bouzanton, ancien hospice des Orphelins		
9.34 km	15	6	Siège de Mons		
9.34 km	15	6	Bataille de Mons		
9.36 km		6	Continuer tout droit pour rester sur **Grand Rue (Mons)**	+ 1 h 52 min	0.18 km
9.54 km		7	Tourner légèrement à gauche pour rester sur **Rue Samson (Mons)**	+ 1 h 54 min	0.14 km
9.6 km	16	7	L'hôtel de Ville		
9.64 km	17	7	L'ancien château comtal		
9.68 km		7	Tourner à droite pour rester sur **Square Saint-Germain (Mons)**	+ 1 h 56 min	0.02 km
9.69 km		7	Tourner à gauche pour rester sur **Rampe Sainte-Waudru (Mons)**	+ 1 h 56 min	0.14 km
9.8 km	18	7	Patrimoine		
9.82 km	18	7	Trésor de la Collégiale Sainte-Waudru		
9.84 km		7	Tourner à droite pour rester sur **Rue de la Grosse Pomme (Mons)**	+ 1 h 58 min	0.01 km

9.85 km		7	Tourner légèrement à droite pour rester sur **Rue Notre-Dame Débonnaire (Mons)**	+ 1 h 58 min	0.42 km
9.87 km	19	7	Grand Hospice or former hospice of Cantimpret		
9.87 km	20	7	Abbaye d'Épinlieu		
9.87 km	19	7	Chapel of the former hospice of Cantimpret		
10.1 km	21	7	Le beffroi de Mons		
10.27 km		7	Continuer tout droit pour rester sur **Rue des Dominicains (Mons)**	+ 2 h 3 min	0.0 km
10.28 km		7		+ 2 h 3 min	