






  **STSTA 05 km ter**

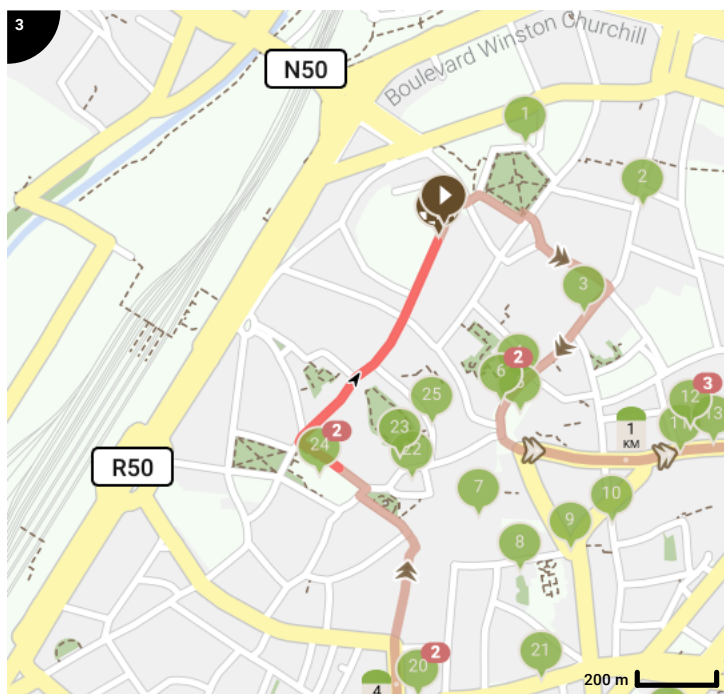
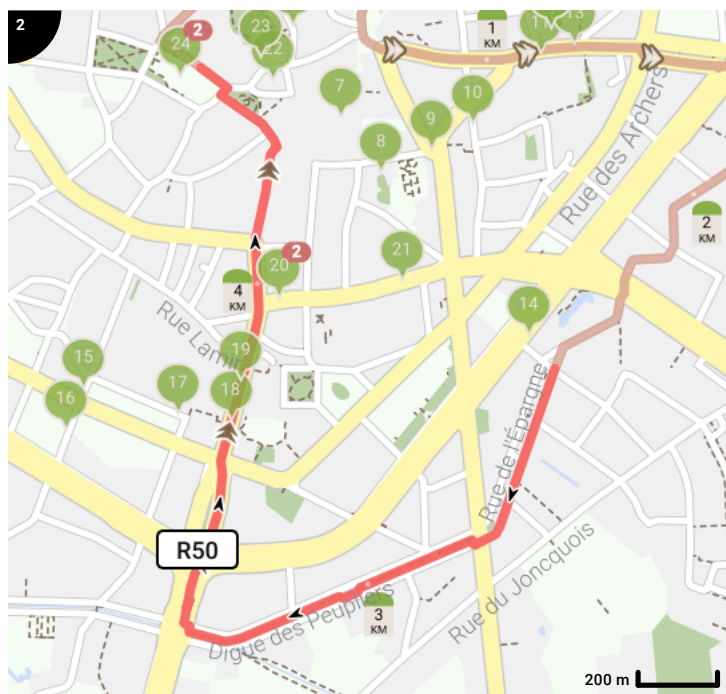
Voir sur mobile
































 Longueur: 4.98 km
 Montée: 36 m
 Niveau de difficulté: 4/10

Légende

-  Segment de route
-  Lieu d'intérêt
-  Pente de l'ascension
-  Pente de la descente



Total	Type	Numéro de carte	Informations	Calendrier 5 km/h	Suivante
0.0 km		1	Rue des Dominicains	+ 0 min	0.02 km
0.02 km		1	Faire demi-tour pour rester sur Rue des Dominicains (Mons)	+ 0 min	0.11 km
0.13 km		1	Tourner légèrement à droite pour rester sur Place du Parc (Mons)	+ 1 min	0.08 km
0.21 km		1		+ 2 min	0.01 km
0.22 km		1		+ 2 min	0.07 km
0.23 km		1	Maison, place du Parc, 17		
0.29 km		1	Tourner à droite pour rester sur Rue des Etampes (Mons)	+ 3 min	0.0 km
0.29 km		1	Faire demi-tour pour rester sur Rue des Etampes (Mons)	+ 3 min	0.0 km
0.3 km		1	Tourner à droite pour rester sur Rue des 4 fils Aymon (Mons)	+ 3 min	0.14 km
0.44 km		1	Tourner à droite pour rester sur Rue de Nimy (Mons)	+ 5 min	0.19 km
0.45 km		1	Mundaneum		
0.52 km		1	Eglise Sainte-Elisabeth		
0.63 km		1	Continuer tout droit pour rester sur Grand-Place (Mons)	+ 7 min	0.15 km
0.69 km		1	Immeubles, Grand-Place, 31-34		
0.71 km		1	Mons		
0.72 km		1	Immeuble, Grand-Place, 14		
0.73 km		1	L'immeuble dit « Au blanc Levrier »		
0.78 km		1	Maison, rue de la Couronne, 16		
0.78 km		1	Tourner légèrement à gauche pour rester sur Grand-Place (Mons)	+ 9 min	0.04 km
0.82 km		1	Tourner légèrement à gauche pour rester sur Rue d'Havré (Mons)	+ 9 min	0.46 km
0.82 km		1	Faculté polytechnique de Mons		
0.93 km		1	L'ancien refuge de l'abbaye de Saint-Denis en Broqueroie		
1.01 km		1	L'ancien refuge de l'abbaye de Lobbes		
1.15 km		1	L'ancien refuge de l'abbaye de Bélian		
1.18 km		1	Le puits de la place du Chapitre		
1.18 km		1	Maison, rue de la Couronne, 5		
1.18 km		1	Les maisons traditionnelles de la ruelle du Cerf Blanc		
1.23 km		1	L'église Saint-Nicolas-en-Havré		
1.27 km		1	Tourner à droite pour rester sur Avenue Baudouin de Constantinople (Mons)	+ 15 min	0.01 km

1.28 km		1	Tourner légèrement à gauche pour rester sur Avenue Baudouin de Constantinople (Mons)	+ 15 min	0.01 km
1.29 km		1	Tourner légèrement à gauche pour rester sur Avenue Baudouin de Constantinople (Mons)	+ 15 min	0.13 km
1.42 km		1	Tourner franchement à droite pour rester sur Boulevard Dolez (Mons)	+ 17 min	0.0 km
1.43 km		1	Faire demi-tour pour rester sur Boulevard Dolez (Mons)	+ 17 min	0.0 km
1.43 km		1	Tourner légèrement à droite pour rester sur Avenue Reine Astrid (Mons)	+ 17 min	0.03 km
1.46 km		1		+ 17 min	0.02 km
1.48 km		1		+ 17 min	0.03 km
1.51 km		1	Tourner légèrement à gauche pour rester sur Place de Flandre (Mons)	+ 18 min	0.01 km
1.52 km		1	Tourner légèrement à droite pour rester sur Avenue Reine Astrid (Mons)	+ 18 min	0.11 km
1.63 km		1	Tourner à droite pour rester sur Avenue Saint-Pierre (Mons)	+ 19 min	0.04 km
1.67 km		1	Tourner à droite pour rester sur Rue du Fisch Club (Mons)	+ 20 min	0.57 km
2.24 km		1	Continuer tout droit pour rester sur Rue de l'Épargne (Mons)	+ 26 min	0.02 km
2.26 km		1	Tourner légèrement à droite pour rester sur Rue de l'Épargne (Mons)	+ 27 min	0.15 km
2.41 km		1	Tourner légèrement à gauche pour rester sur Rue de l'Épargne (Mons)	+ 28 min	0.39 km
2.59 km		2	L'ancienne machine à eau de Mons		
2.8 km		2		+ 33 min	0.01 km
2.81 km		2		+ 33 min	0.54 km
3.34 km		2		+ 40 min	0.01 km
3.35 km		2	Tourner légèrement à gauche pour rester sur Digue des Peupliers (Mons)	+ 40 min	0.01 km
3.36 km		2	Tourner à droite pour rester sur Avenue du Général de Gaulle (Mons)	+ 40 min	0.03 km
3.39 km		2	Continuer tout droit pour rester sur Place des Chasseurs à Pied (Mons)	+ 40 min	0.02 km
3.4 km		2	Faire demi-tour pour rester sur Place des Chasseurs à Pied (Mons)	+ 40 min	0.02 km
3.42 km		2	Tourner franchement à droite pour rester sur Avenue du Général de Gaulle (Mons)	+ 41 min	0.17 km
3.59 km		2	Continuer tout droit pour rester sur Avenue Jean d'Avesnes (Mons)	+ 43 min	0.22 km
3.81 km		2	L'hospice Glépin de la Bonne Maison de Bouzanton		
3.81 km		2	Les anciens bains-douche de Mons		
3.82 km		2	Continuer tout droit pour rester sur Rue de Bertaimont (Mons)	+ 45 min	0.25 km

3.83 km		2	Les casernes casematées		
3.87 km		2	Maison, rue de Bertaimont, 33		
3.92 km		2	Maison, rue de Bertaimont, 17		
4.04 km		2	Siège de Mons		
4.04 km		2	Bataille de Mons		
4.04 km		2	L'ancien hospice des Chartiers		
4.07 km		2	Continuer tout droit pour rester sur Grand Rue (Mons)	+ 48 min	0.18 km
4.25 km		2	Tourner légèrement à gauche pour rester sur Rue Samson (Mons)	+ 50 min	0.14 km
4.3 km		2	L'hôtel de Ville		
4.34 km		2	L'ancien château comtal		
4.38 km		2	Tourner à droite pour rester sur Square Saint-Germain (Mons)	+ 52 min	0.02 km
4.4 km		2	Tourner à gauche pour rester sur Rampe Sainte-Waudru (Mons)	+ 52 min	0.14 km
4.5 km		3	Patrimoine		
4.52 km		3	Trésor de la Collégiale Sainte-Waudru		
4.54 km		3	Tourner à droite pour rester sur Rue de la Grosse Pomme (Mons)	+ 54 min	0.01 km
4.56 km		3	Tourner légèrement à droite pour rester sur Rue Notre-Dame Débonnaire (Mons)	+ 54 min	0.42 km
4.8 km		3	Le beffroi de Mons		
4.98 km		3		+ 59 min	